Gemeente Bodegraven Reeuwijk

Bewonersavond Basisplan Nieuwerbrug

11 juli 2018

Programma

Plenair deel, duur +/- 30 min.

- Inleiding en doel van de avond
- Aanpak en proces met werkgroep en WIN
- Kwaliteiten en knelpunten van Nieuwerbrug
- Onderzoek in schetsen
- Concept basisplan per deelgebied

Vervolgens verder aan de tafels

- Opmerkingen, suggesties, discussie
- Gemeente en werkgroep-deelnemers zijn er voor vragen
- Reactie formulieren invullen

Inleiding en doel van de avond

Door Nathan Edelenbosch (projectleider)

- Basisplan = Schetsontwerp voor de openbare ruimte
- Basis voor uitwerking van deelgebieden (gefaseerd)

- Vanavond: toelichten uitkomsten werkgroep
- *Concept* Basisplan
  - op hoofdlijnen vaststaand
  - op onderdelen: nog uit te werken, reacties verwerken
- We willen vanavond suggesties en opmerkingen ophalen
- Daarna: verder uitwerken techniek, financiële consequenties, onderzoeken
- Vervolg bijeenkomst

Aanleiding - Dorpsvisie

Door Jan van Rooijen (WIN)

Op initiatief van de Werkgroep Innovatie Nieuwerbrug

- Leefbaarheid vergroten
- Samenhangend beeld
- Dorp beter op de kaart, ook bij de gemeente
- Voor uitvoering van delen van de visie: extra geld gemeente

Gemeente Bodegraven Reeuwijk

Aanpak en proces

Met werkgroep en WIN

- In stappen toegewerkt naar concept plan
- Vanuit analyse dorp en dorpsvisie
- Visie op hoofdlijnen, uitwerking in onderdelen

Gemeente Bodegraven Reeuwijk

Hoofdpunten uit de Dorpsvisie

- Overlast zwaar vrachtverkeer en sluipverkeer aanpakken
  - relatie met westelijke randweg Woerden
- Korte Waarder, Hoge Rijndijk, Weijpoort verkeersveilig maken
  - 30 km/u inrichting!
- Kwalitatief hoogwaardig ingerichte openbare ruimte
  - Kloppend hart rondom tolbrug -> visitekaartje van het dorp!
- Groei dorp met behoud identiteit
  - Impuls geven aan achterlaatlocatie Francken
  - Doorontwikkeling Wijde Wiericke, Van den Berg Locatie, renovatie School
- Bedrijven, (maatschappelijke) voorzieningen, recreatie en toerisme

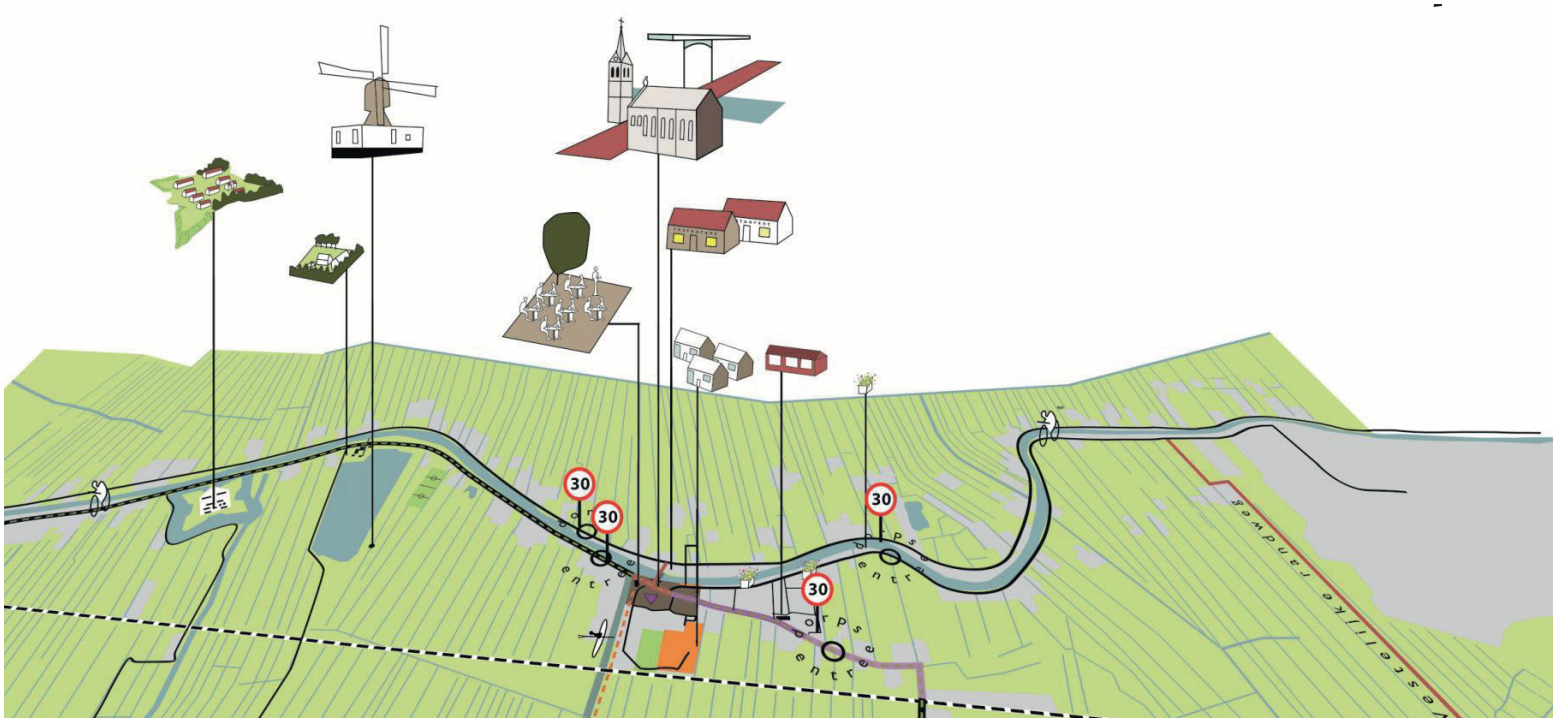

Gemeente Bodegraven Reeuwijk

Concept Basisplan

Door Inge Burg (Welmers Burg stedenbouw)

- Kwaliteiten
- Knelpunten
- Ideeschetsen
- Uitwerking in concept basisplan

Kwaliteiten Nieuwerbrug

Het historisch hart

de Oude Rijn

Gemeente Bodegraven Reeuwijk

Kwaliteiten Nieuwerbrug

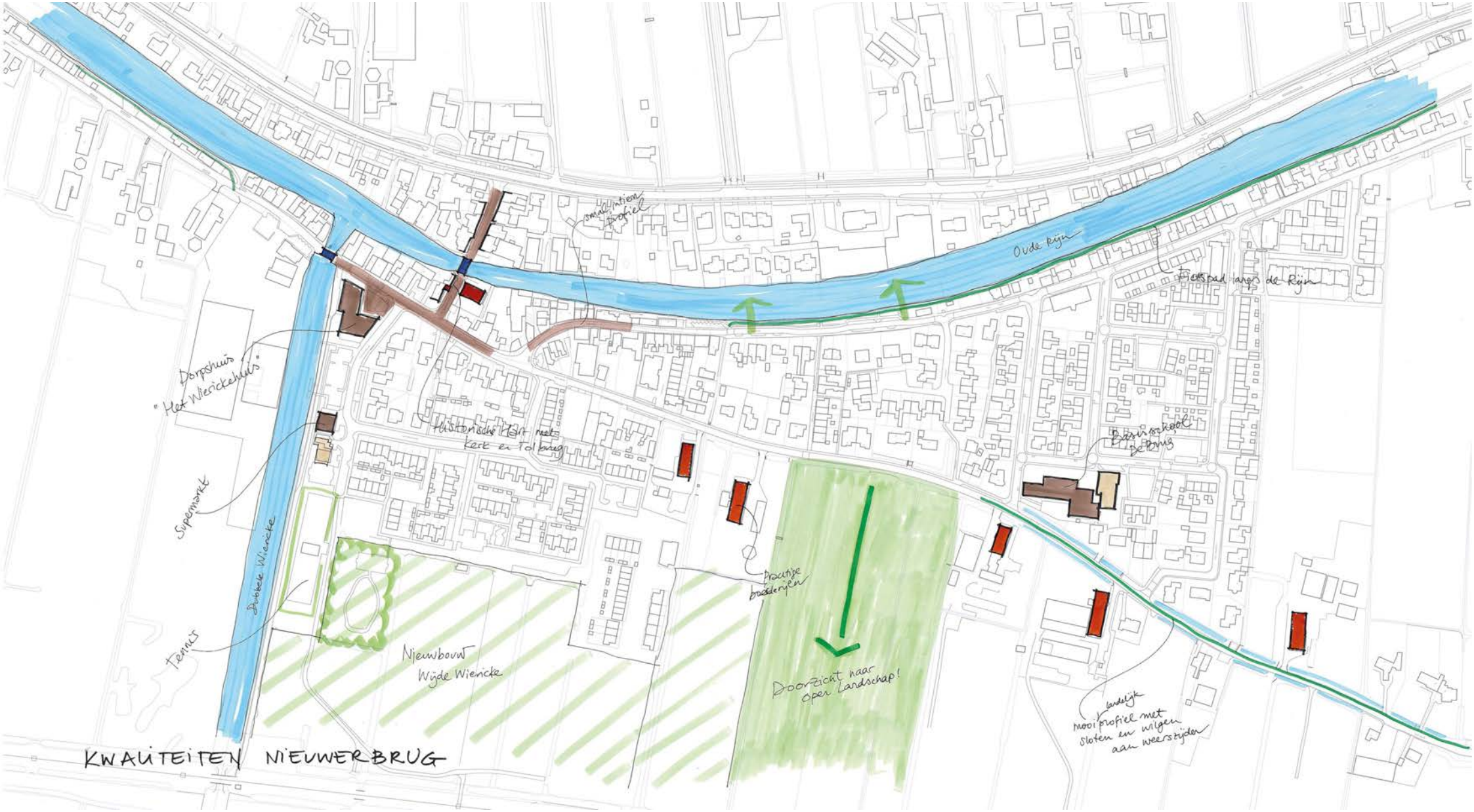

Gemeente Bodegraven Reeuwijk

Knelpunten Nieuwerbrug

Zwaar verkeer

Inrichting met veel asfalt

Gemeente Bodegraven Reeuwijk

Knelpunten Nieuwerbrug

Parkeren



Smalle profielen

Gemeente Bodegraven Reeuwijk

Knelpunten Nieuwerbrug

Gemeente Bodegraven Reeuwijk

Zonering openbare ruimte

Basisplan doet aanbevelingen voor Historisch hart en Dorpslinten

Gemeente Bodegraven Reeuwijk

Ideeschets - denken vanuit historisch hart

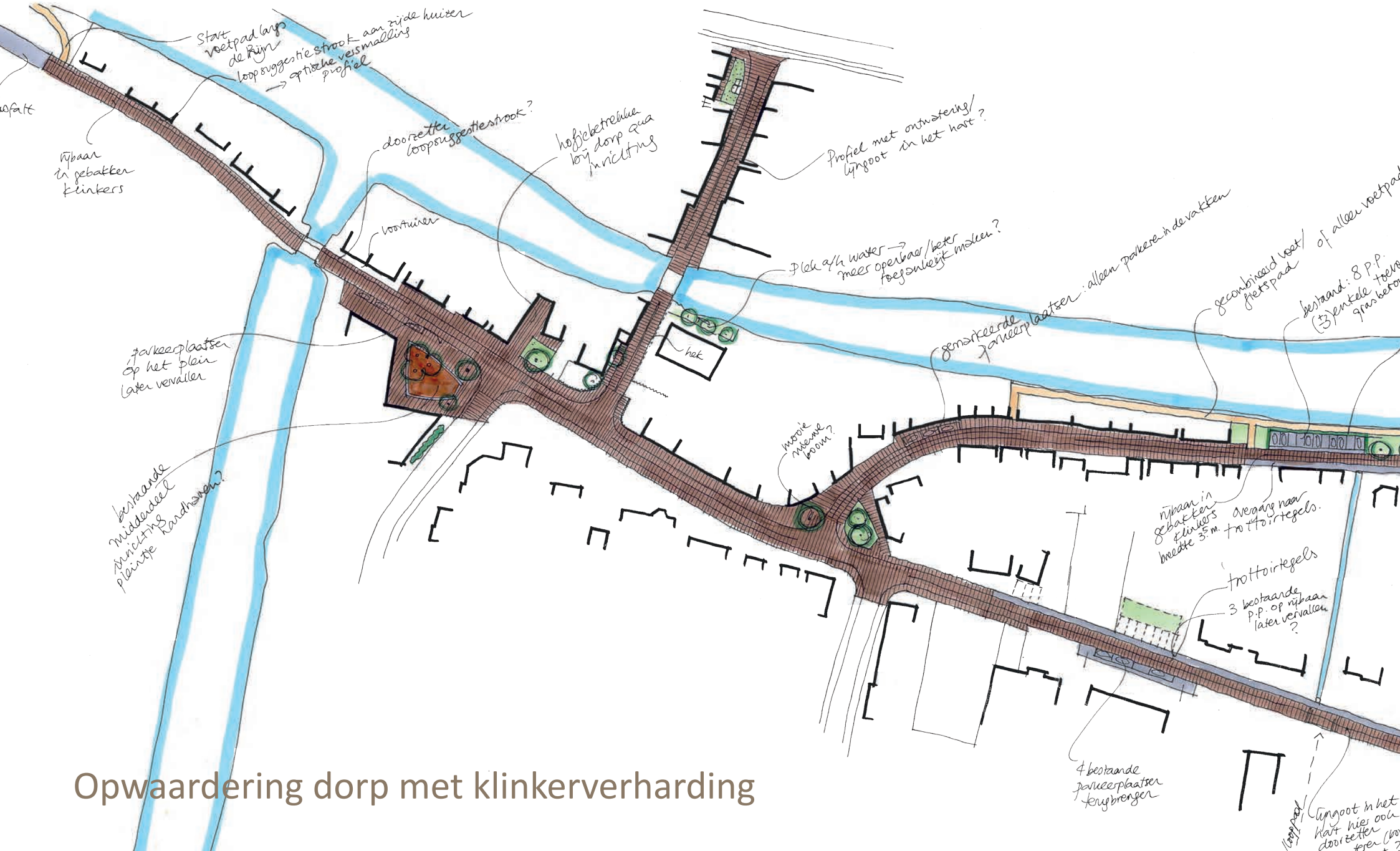

Opwaardering dorp met klinkerverharding

Ideeschets - denken vanuit historisch hart

Opwaardering dorp klinkerverharding in hart en asfalt meer naar buiten

Ideeschets - profielen

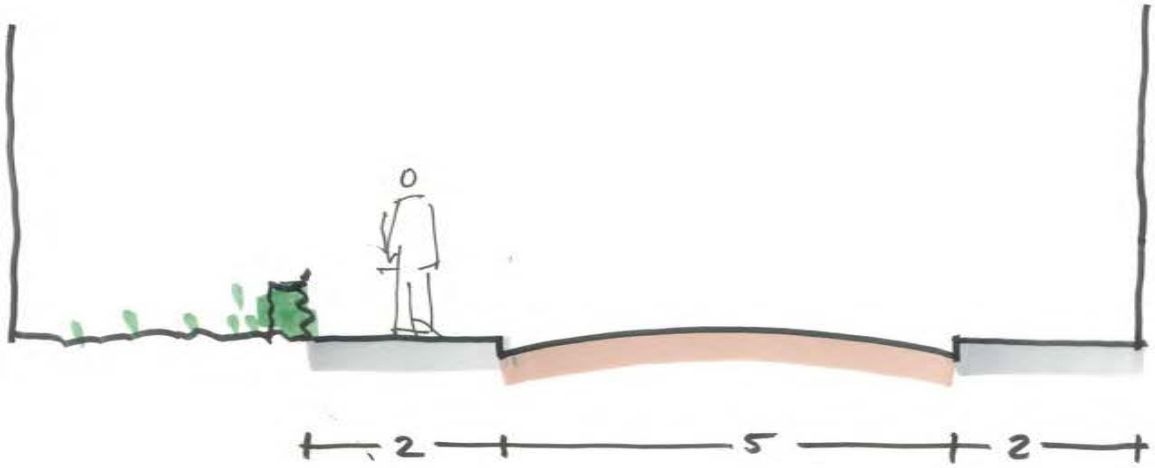

A.
Traditioneel Profiel met verhoogde banden



B.
Historisch Profiel
alles "gelijkvloers" vlakke banden om rijloper aan te geven.

Ideeschets - profielen

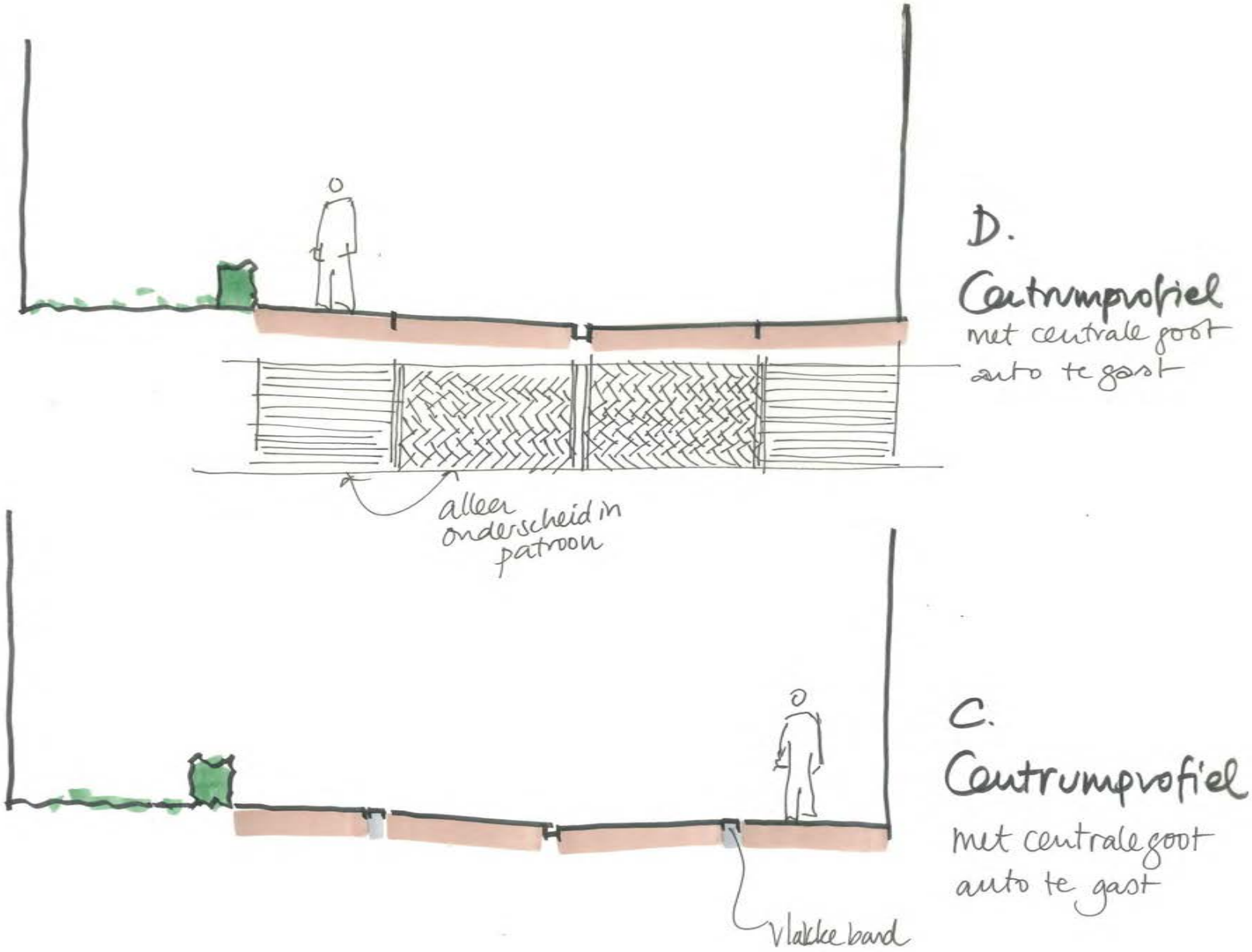

Bodegraven Reeuwijk

Concept Basisplan

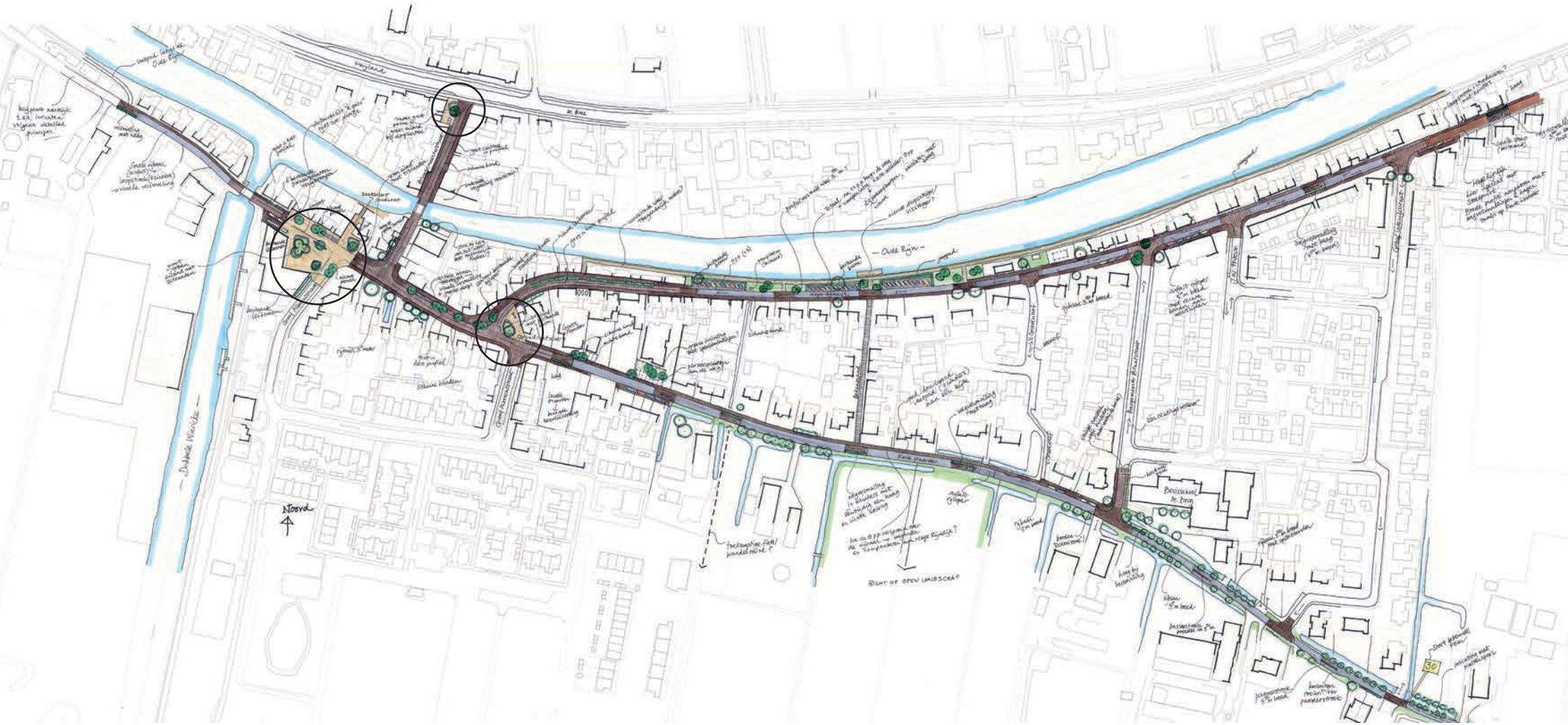

Uitgangspunten: Kwaliteitsslag, Samenhang, Verkeersveiligheid

Gemeente Bodegraven Reeuwijk

Concept Basisplan

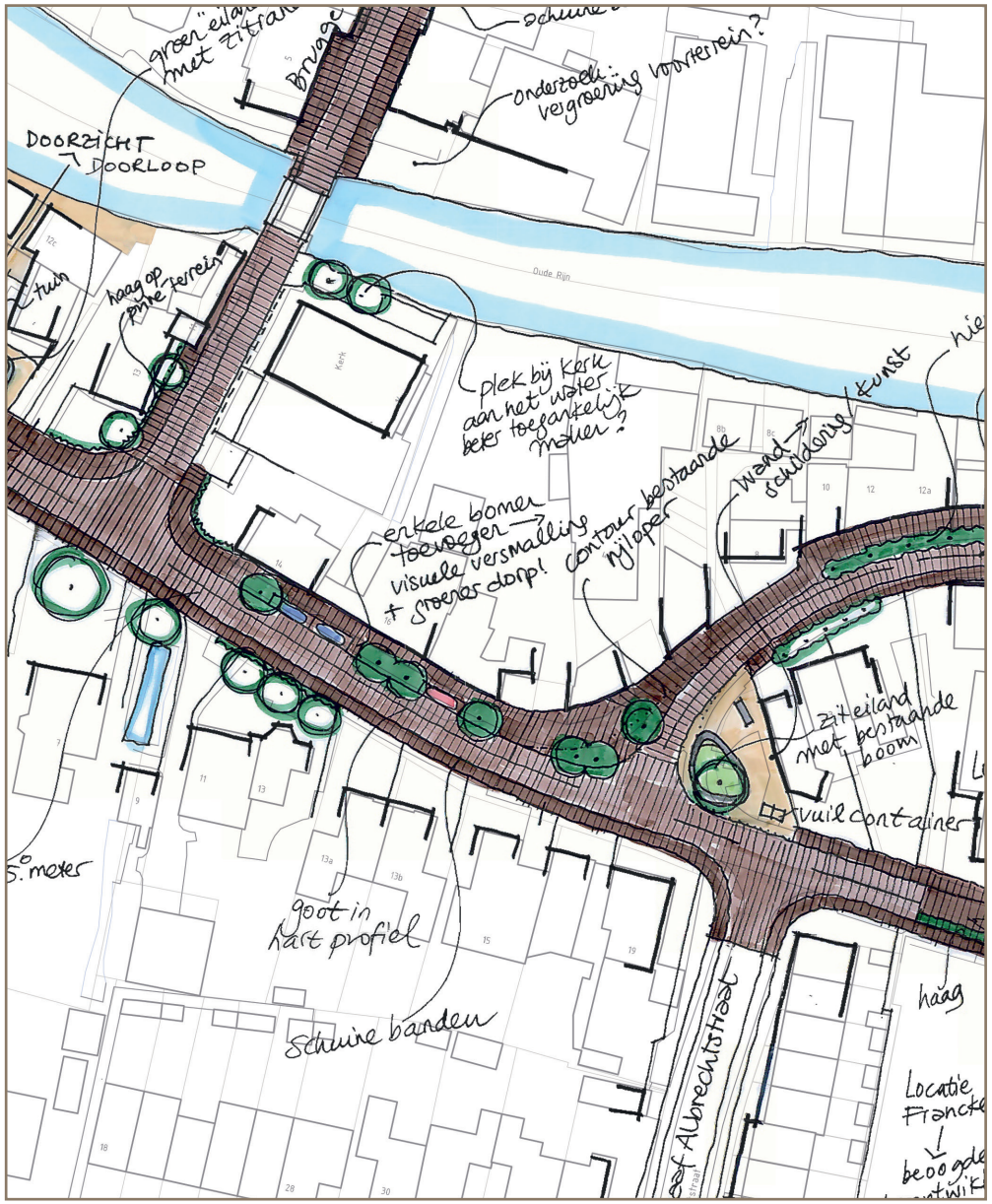

Samenhangend beeld

Denken vanuit historisch hart (klinkers), overgangen naar de linten (met asfalt)

Concept Basisplan

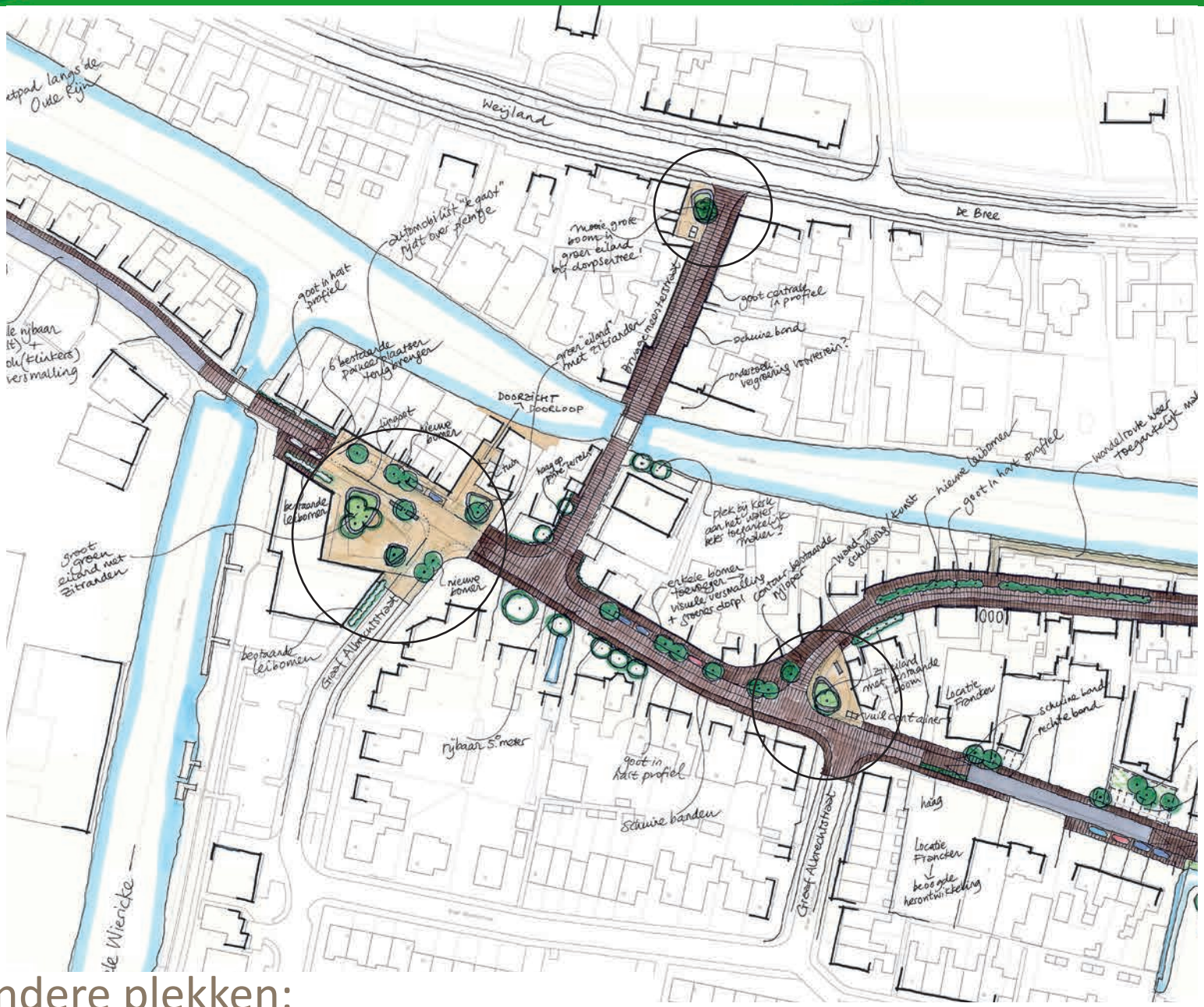

Drie bijzondere plekken:
pleintje, dorpsentree, begin Hoge Rijndijk

Gemeente Bodegraven Reeuwijk

Concept Basisplan - deelgebied historisch hart

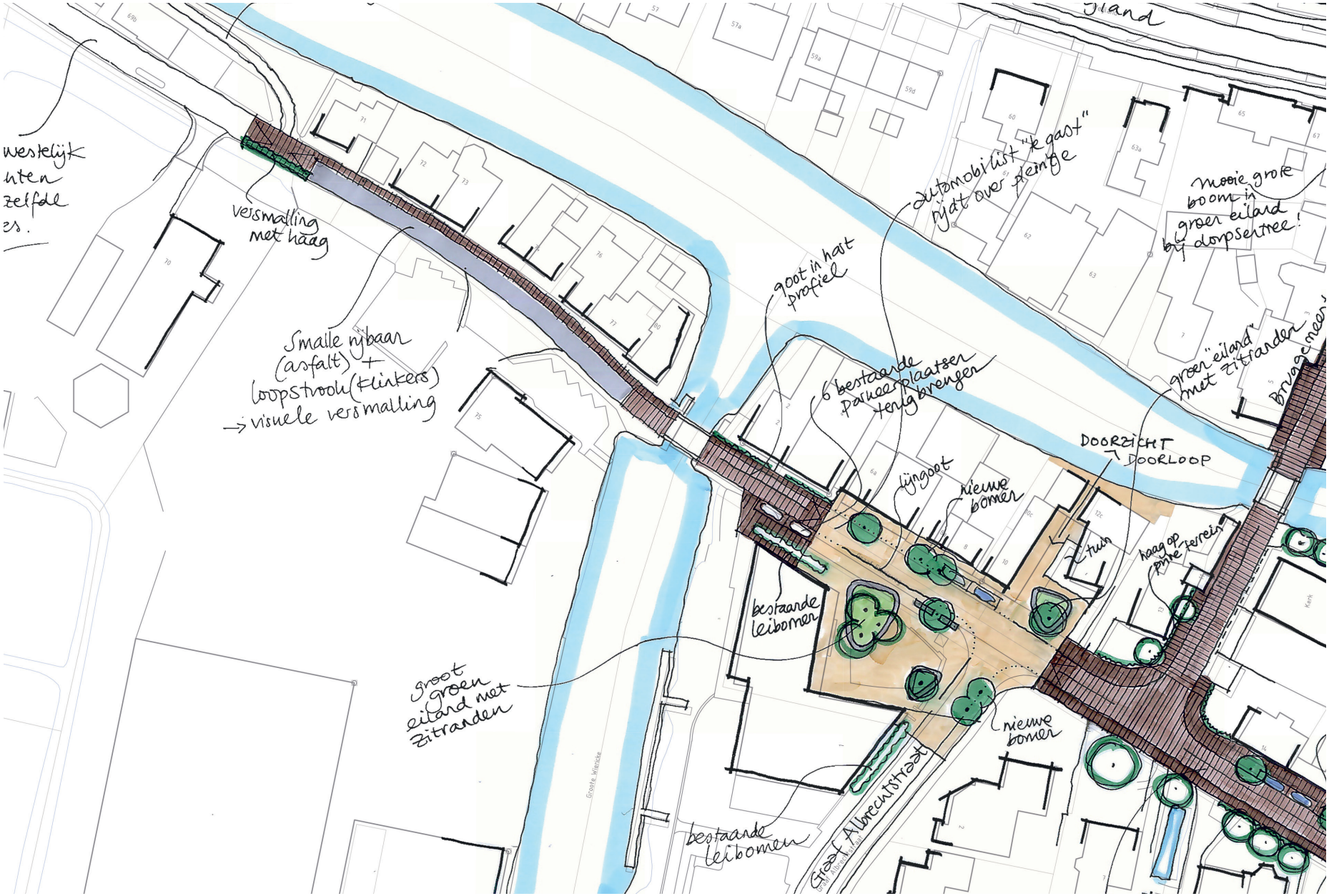

Weijpoort, Graaf Florisweg, pleintje bij Wierickehuis

Weijpoort meer westelijk: op termijn volgens dezelfde principes uitwerken

Gemeente Bodegraven Reeuwijk

Pleintje bij Wierickehuis

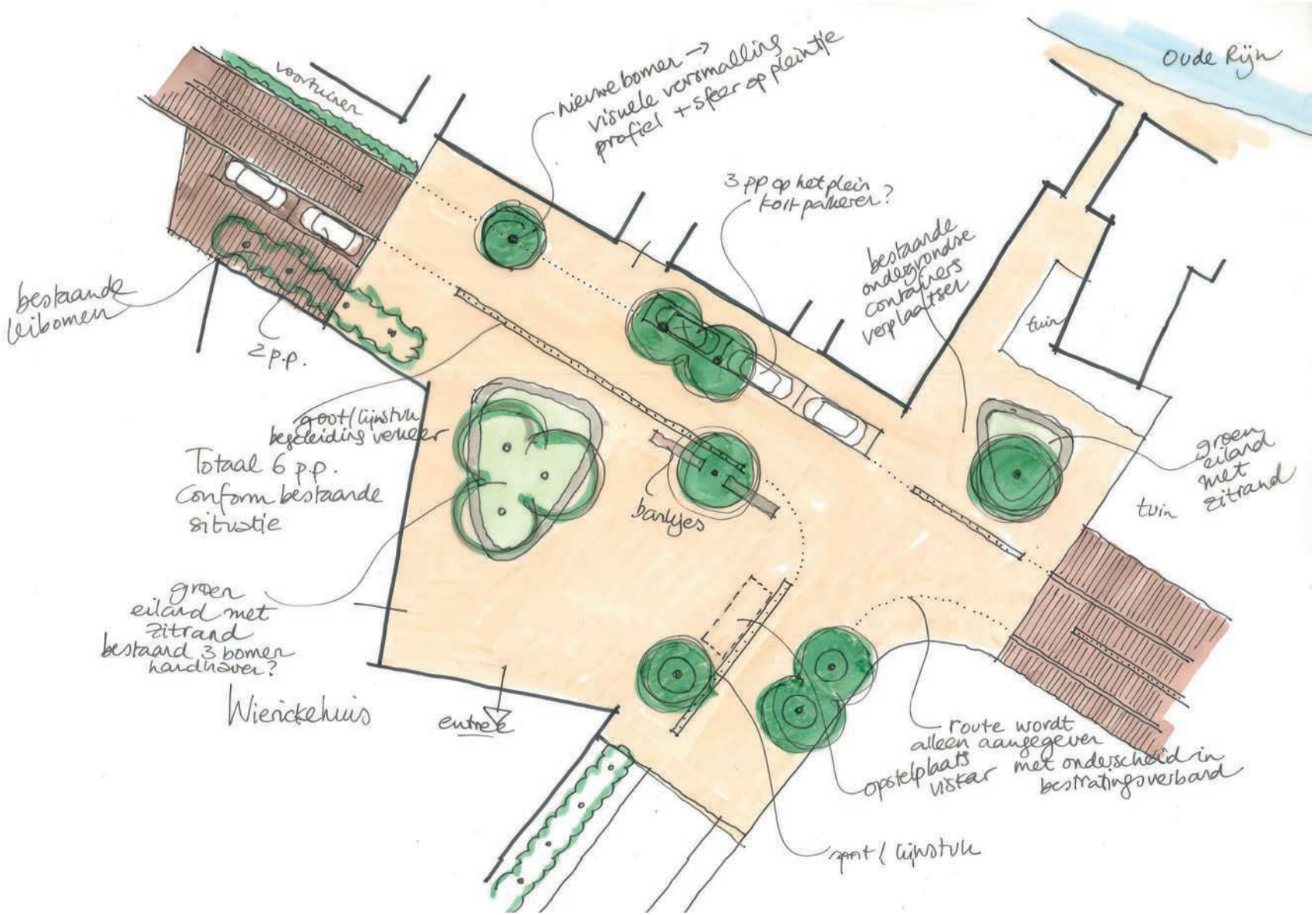

Auto te gast, verblijven staat centraal, optische versmalling rijloper
Open plein met nieuwe bomen, groen eiland met zitrand

Gemeente Bodegraven Reeuwijk

Deelgebied historisch hart

Graaf Florisweg en pleintje bij Wierickehuis, bestaande situatie

Gemeente Bodegraven Reeuwijk

Deelgebied historisch hart

Toekomstimpressie - Graaf Florisweg en pleintje bij Wierickehuis

Gemeente Bodegraven Reeuwijk

Bruggemeestersstraat

Zuid

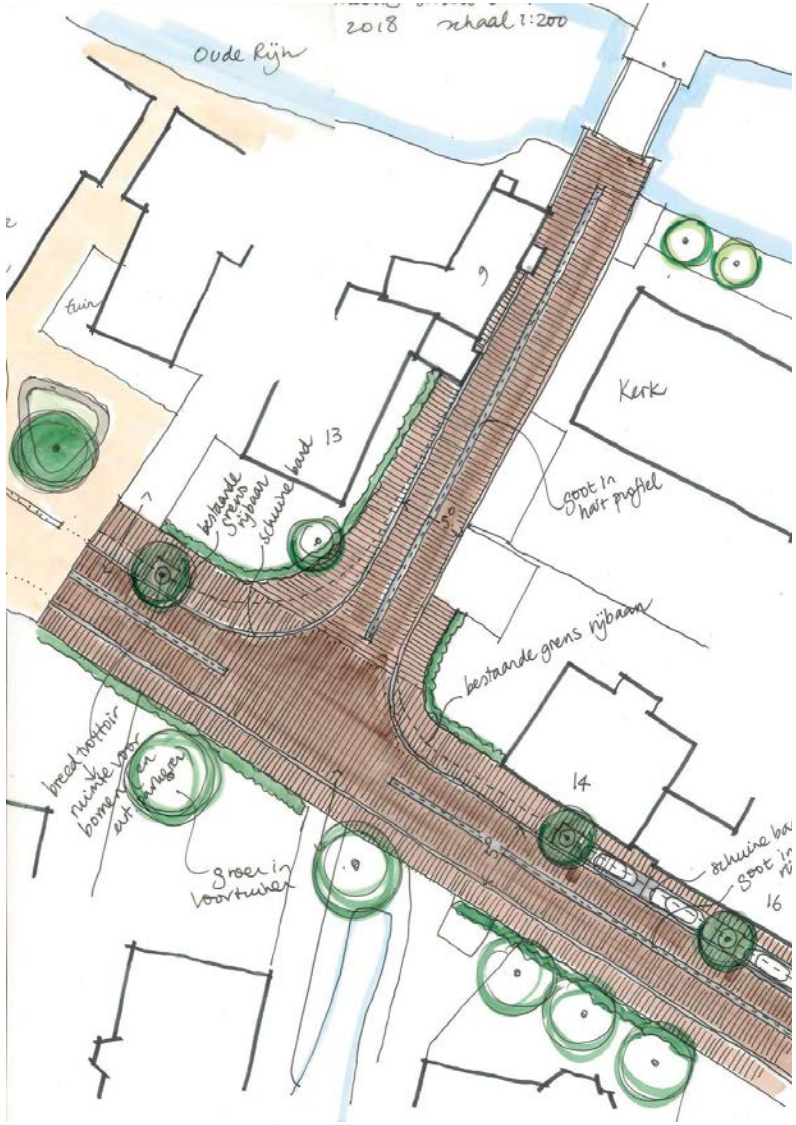

Noord

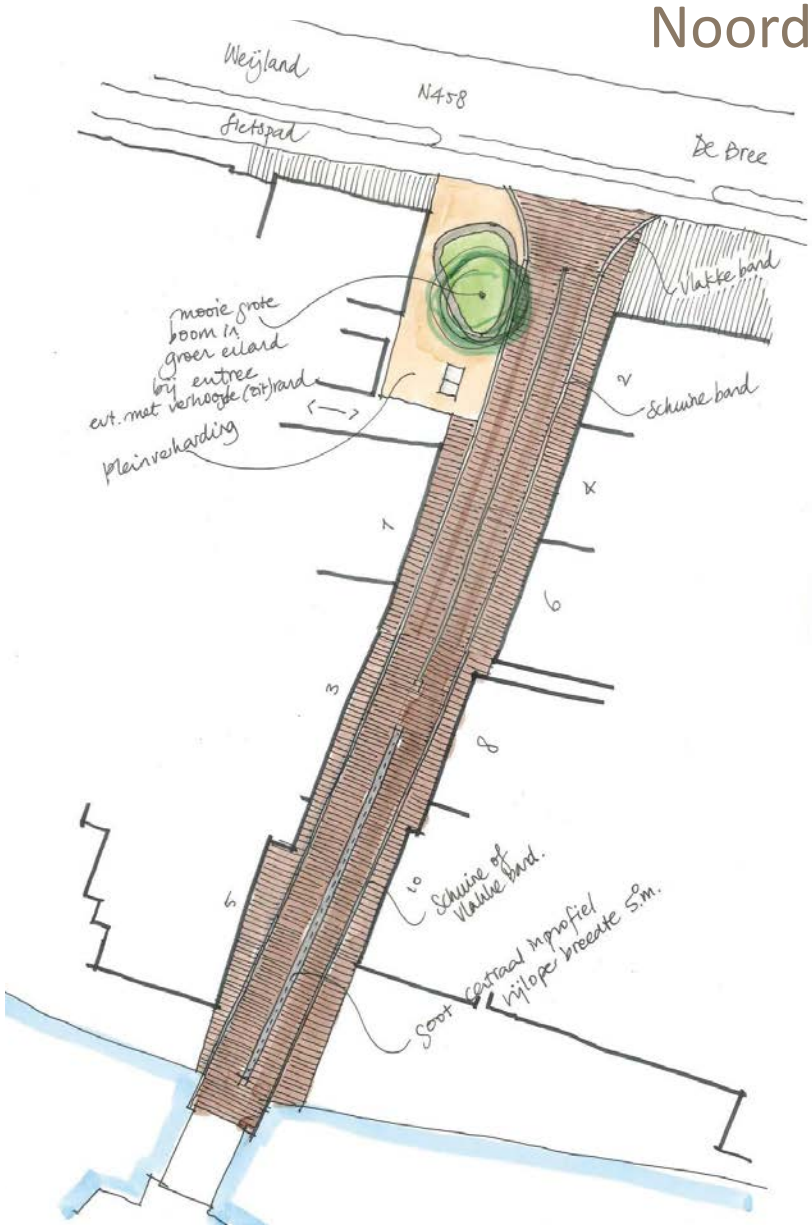

Klinkerverharding, 5 meter brede rijbaan, schuine banden
Ontwatering centraal in profiel (lijngoot of gestrate goot)

Gemeente Bodegraven Reeuwijk

Deelgebied historisch hart

Voorbeeld goot centraal in profiel (Breukelen)

Gemeente Bodegraven Reeuwijk

Deelgebied historisch hart



Voorbeeld rijloper in klinkers
met brede, schuine band van loopstrook gescheiden

Deelgebied historisch hart

Bestaande situatie aansluiting Graaf Florisweg - Bruggemeestersstraat

Gemeente Bodegraven Reeuwijk

Deelgebied historisch hart



Toekomstimpressie - aansluiting Graaf Florisweg Bruggemeestersstraat

Graaf Florisweg - Hoge Rijndijk

Vergroening, pleintje, groot asfaltvlak omzetten naar dorpse schaal

Gemeente Bodegraven Reeuwijk

Graaf Florisweg - Hoge Rijndijk

Bestaande situatie - aansluiting Graaf Florisweg Hoge Rijndijk

Gemeente Bodegraven Reeuwijk

Graaf Florisweg - Hoge Rijndijk

Toekomstimpressie - aansluiting Graaf Florisweg Hoge Rijndijk

Zoekgebied parkeren

Parkeren Hoge Rijndijk niet wenselijk vanwege smalle profiel
Parkeren Korte Waarder op rijbaan voorkomen, niet veilig voor fietser en voetganger

Zoeklocaties parkeren:

- langs zuidzijde rijbaan Korte Waarder
- compensatie aan de Hoge Rijdijk langs de Oude Rijn
- locatie Francken en bij trafo-gebouw
- andere mogelijkheden?

Gemeente Bodegraven Reeuwijk

Hoge Rijndijk

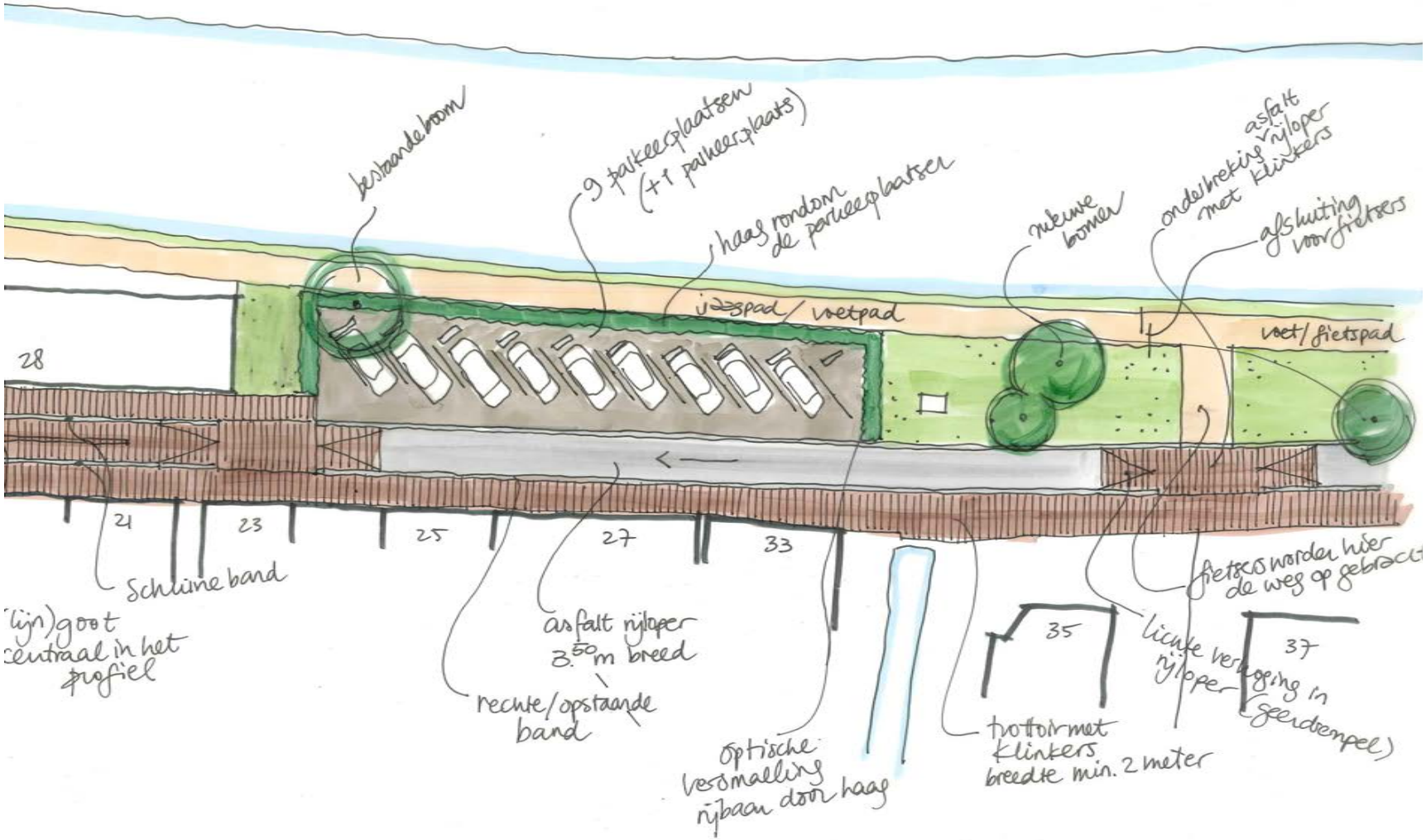

Versmallen profiel naar 3,5 meter, asfalt rijloper, trottoir klinkers

Parkachtige inrichting met hagen en bomen, parkeren, jaagpad

Hoge Rijndijk

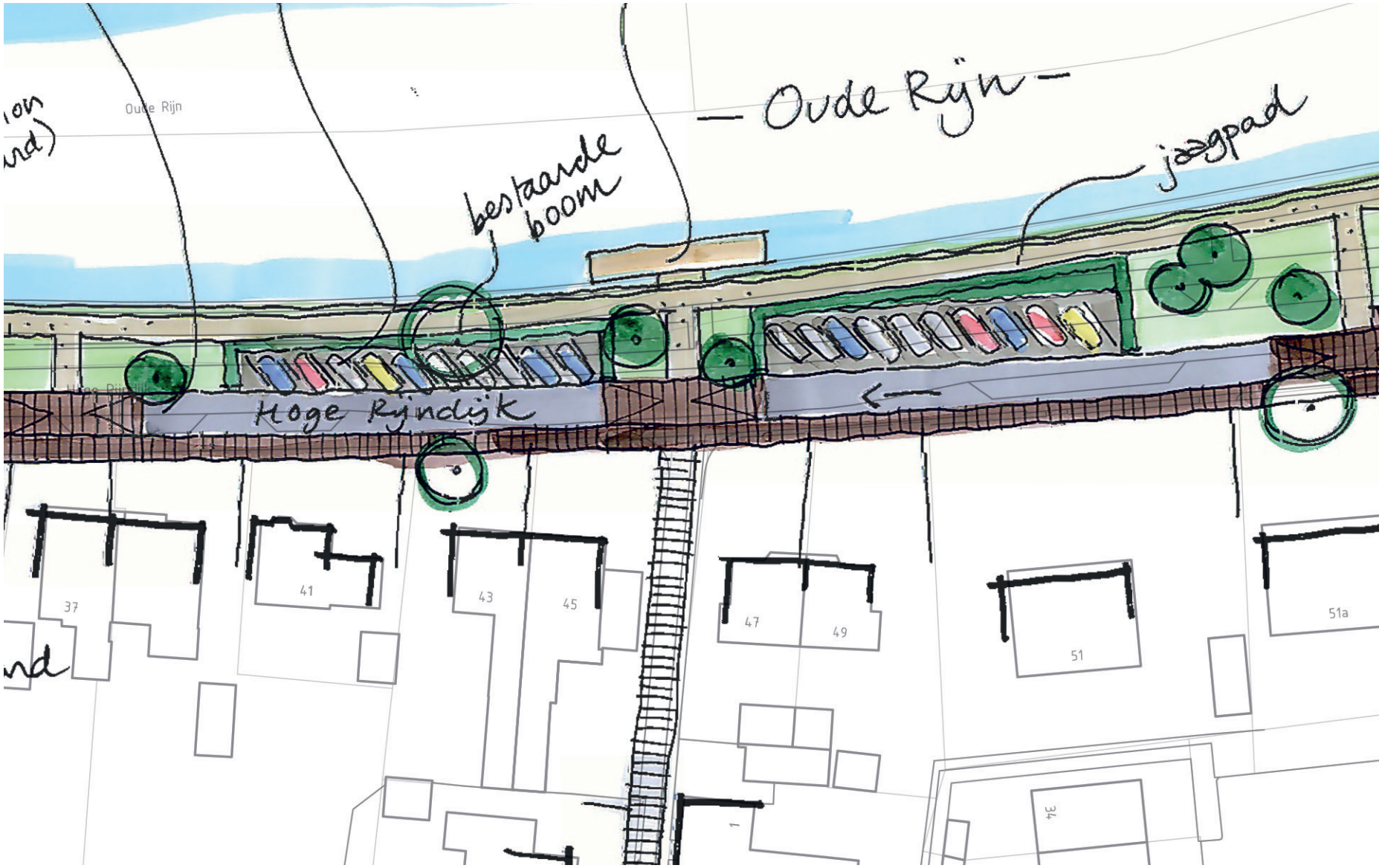

Onderbrekingen in rijloper met klinkers, hagen: optische versmalling

Bij aansluiting Bekenespad: dorpssteiger?

Gemeente Bodegraven Reeuwijk

Hoge Rijndijk

Toekomstimpressie - Hoge Rijndijk

Gemeente Bodegraven Reeuwijk

Hoge Rijndijk

Bestaande situatie - Hoge Rijndijk

Hoge Rijndijk - deel oost

Onderbrekingen in asfalt rijloper met klinkers, trottors in klinkers

Aanpassingen bij streetprint: ook versmallingen met hagen en klinkers

Gemeente Bodegraven Reeuwijk

Korte Waarder

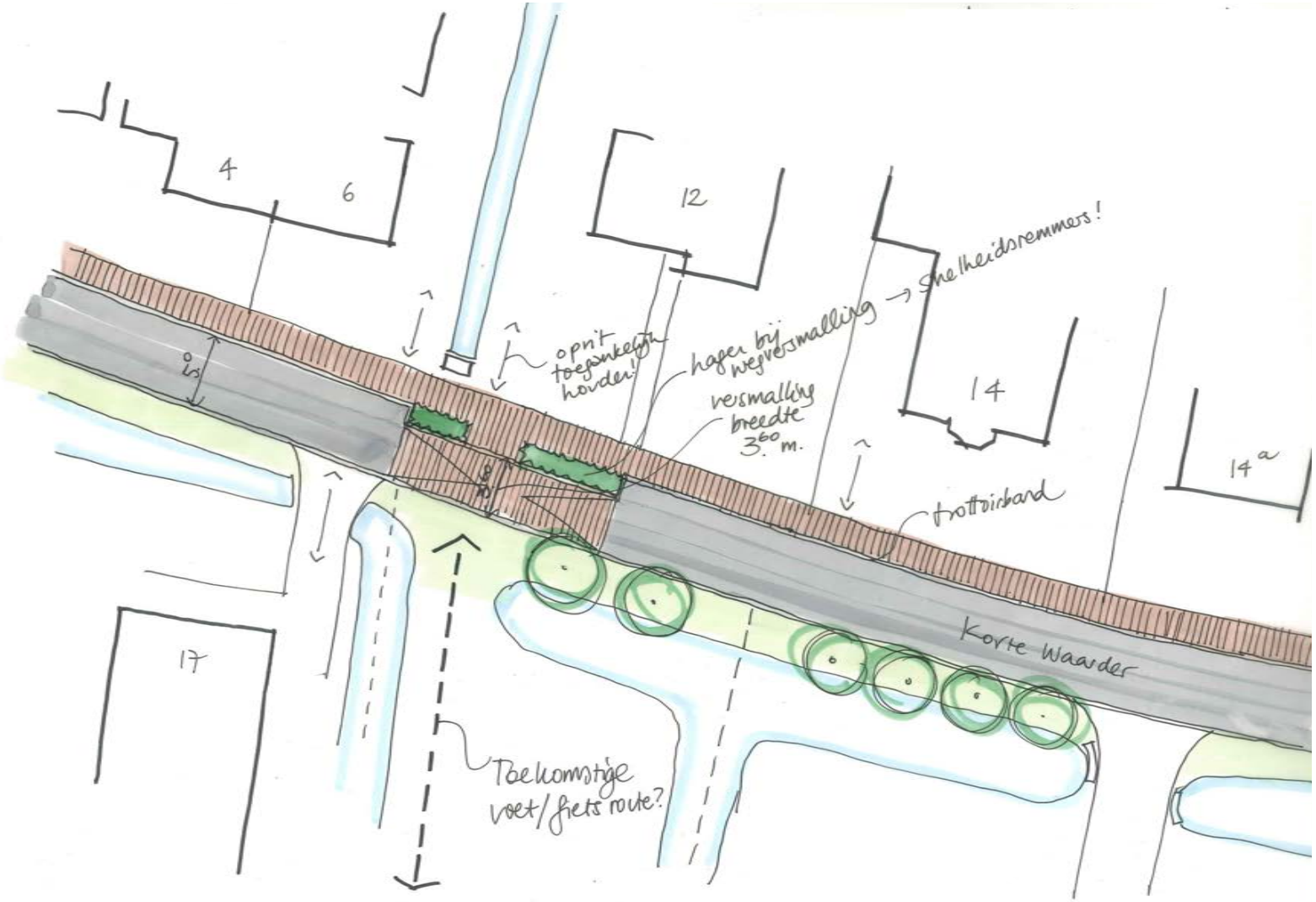

Rijloper in asfalt, trottoir in klinkers, wegversmallingen met hagen

Geen parkeerplaatsen op rijbaan i.v.m. veiligheid voetgangers/fietsers

Korte Waarder

Bestaande situatie Korte Waarder met asfalt

Gemeente Bodegraven Reeuwijk

Korte Waarder

Toekomstimpressie met wegversmallingen en trottoir in klinkers

Gemeente Bodegraven Reeuwijk

Korte Waarder

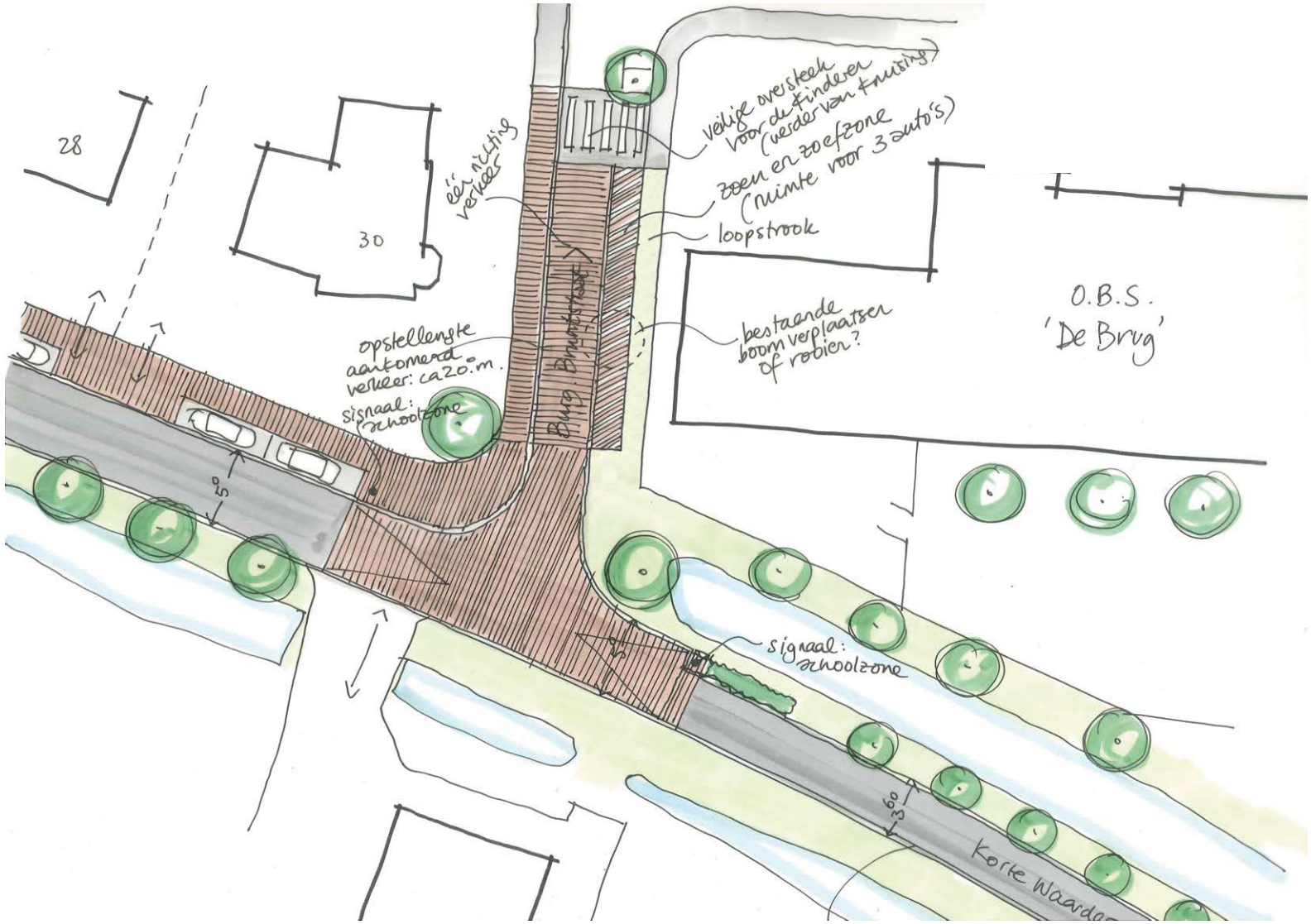

Bij De Brug - Schoolzone, oversteek verplaatsen, kiss & ride zone

Gemeente Bodegraven Reeuwijk

Korte Waarder

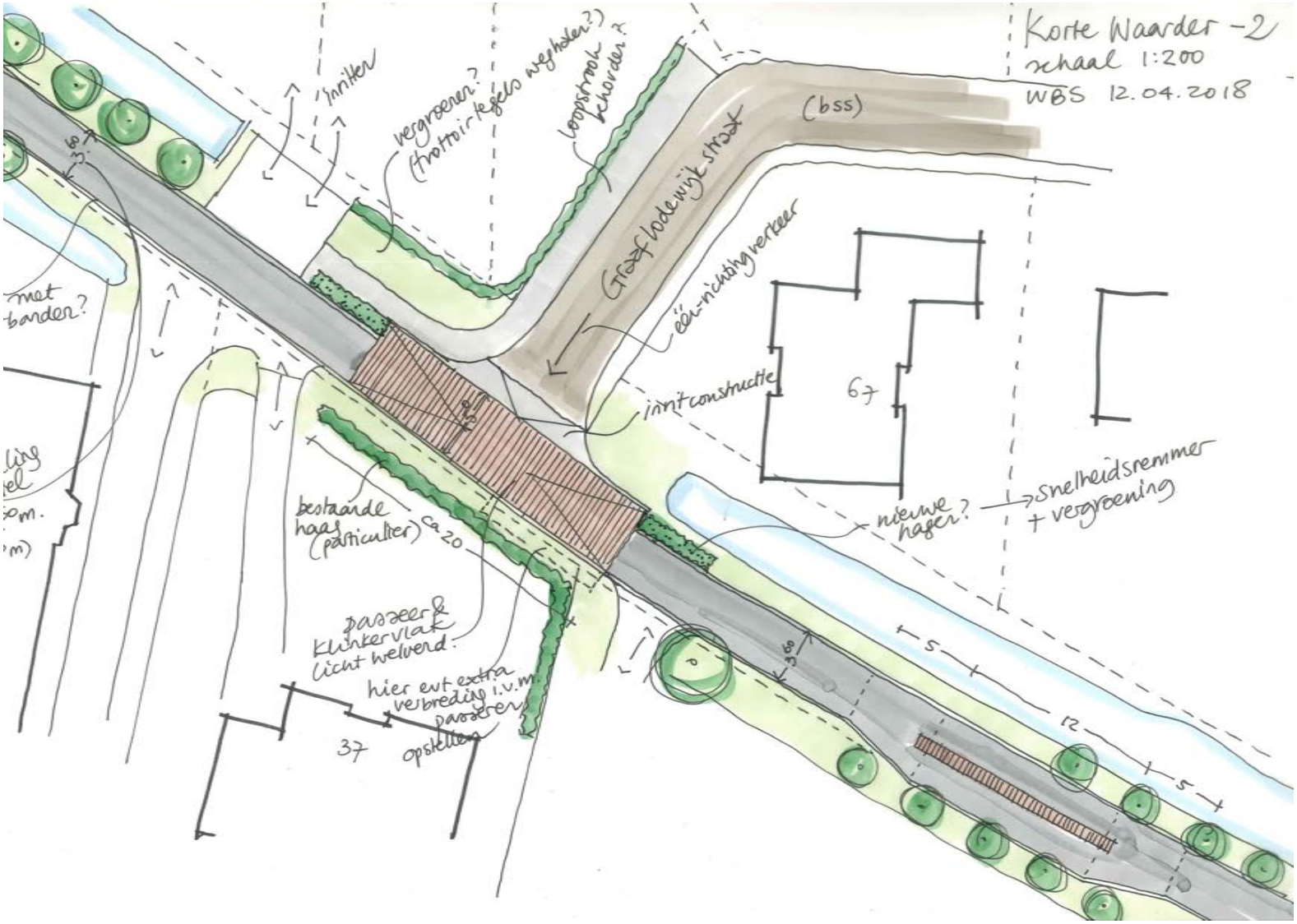

Vanaf Graaf Lodewijkstraat: smalle rijbaan (3,5 m) met passeerstroken

Korte Waarder

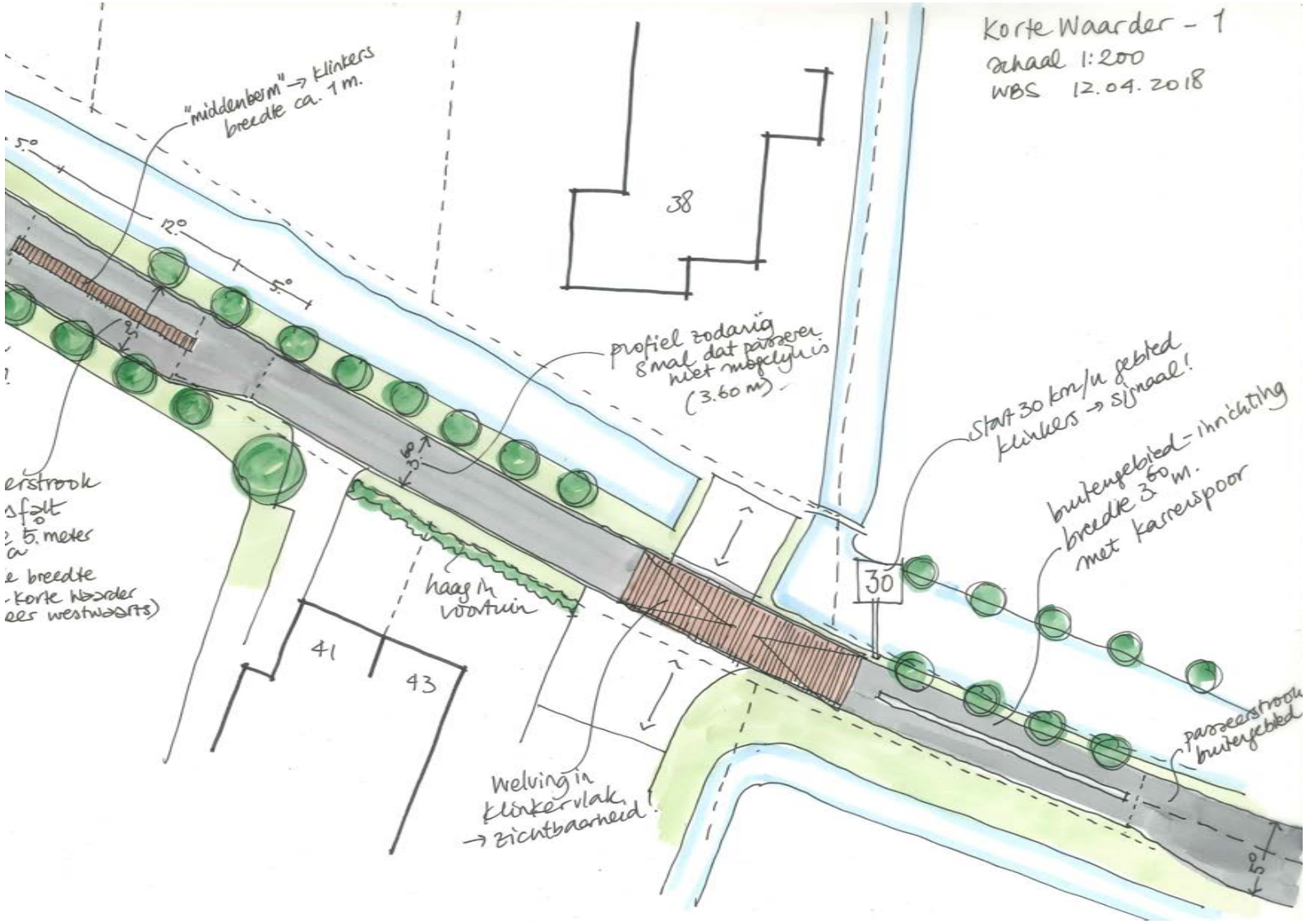

Overgang naar buitengebied met karrespoor

Gemeente Bodegraven Reeuwijk

Concept Basisplan

Opmerkingen, suggesties, discussie bij de tafels!
Graag ontvangen we uw reactieformulier.

Gemeente Bodegraven Reeuwijk